

# AIME LA PLAGNE

CRÉATION D'UNE VOIE VERTE LE LONG DE LA RD220

## INFRASTRUCTURES

### MAÎTRE D'OUVRAGE

Commune de Aime La Plagne (73210)  
Contact : Mme. le Maire

### MISSION

Création d'une voie verte le long de la RD 220  
Étude technique pour l'insertion de la voie verte dans la continuité de l'existant.

### DESRIPTIF DU PROJET

La commune d'Aime a confié à ALTITUDES VRD la conception de la liaison entre la voie verte existante sur les berges de l'Isère et le centre ville.

Les contraintes techniques sont les suivantes :

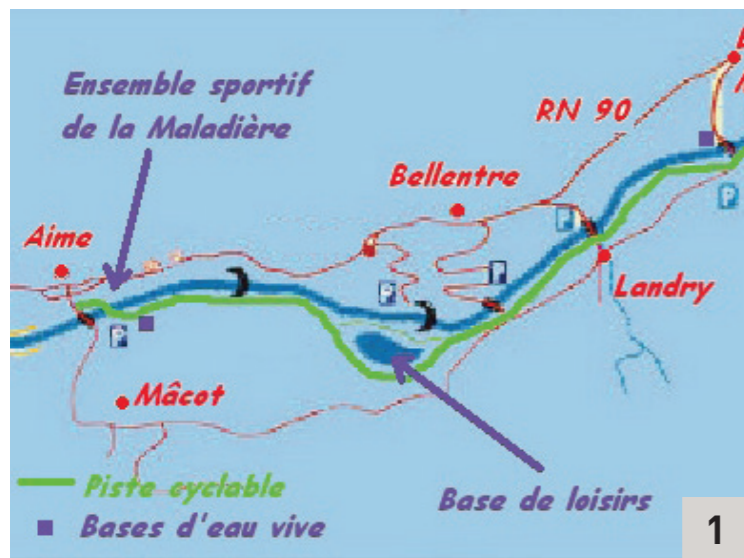
- Réductions de chaussée sous certains ouvrages
- Mise en place systématique d'un mobilier de protection
- Paysagement de la voie verte
- Utilisation de différents modes de soutènement en fonction des besoins.

L'aménagement proposé par ALTITUDES VRD est une piste bi-directionnelle en site propre sur environ 350 mètres, avec des largeurs variant entre 2,50m et 3,00m, et qui accepte également la fréquentation par les usagers de modes de déplacements doux ou sportifs (en particulier les collégiens se rendant vers les terrains de sport à l'aval).

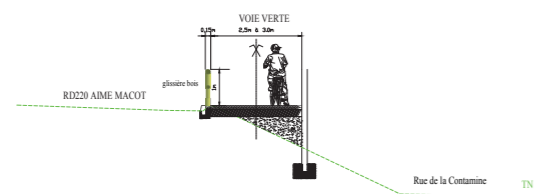
Cette piste est accompagnée et protégée par une bordure et une glissière bois sur la section amont, et par une glissière béton surmontée d'une lisse bois sur la section aval.

### INFOS PROJET

Date | 2007  
Chef de projet Altitudes VRD | Christophe Aron  
Coût des travaux | 200 000 € HT  
Étendue du projet | 350 ml  
Muret en béton extrudé | 150 ml  
Glissières bois | 350 ml  
Soutènement en madriers chêne | 60ml  
N° d'Affaire | 07-002

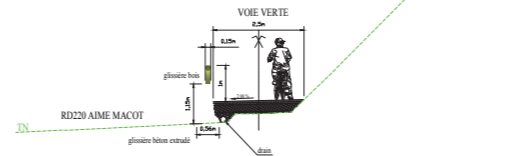


PROFIL EN TRAVERS TYPE  
Section amont



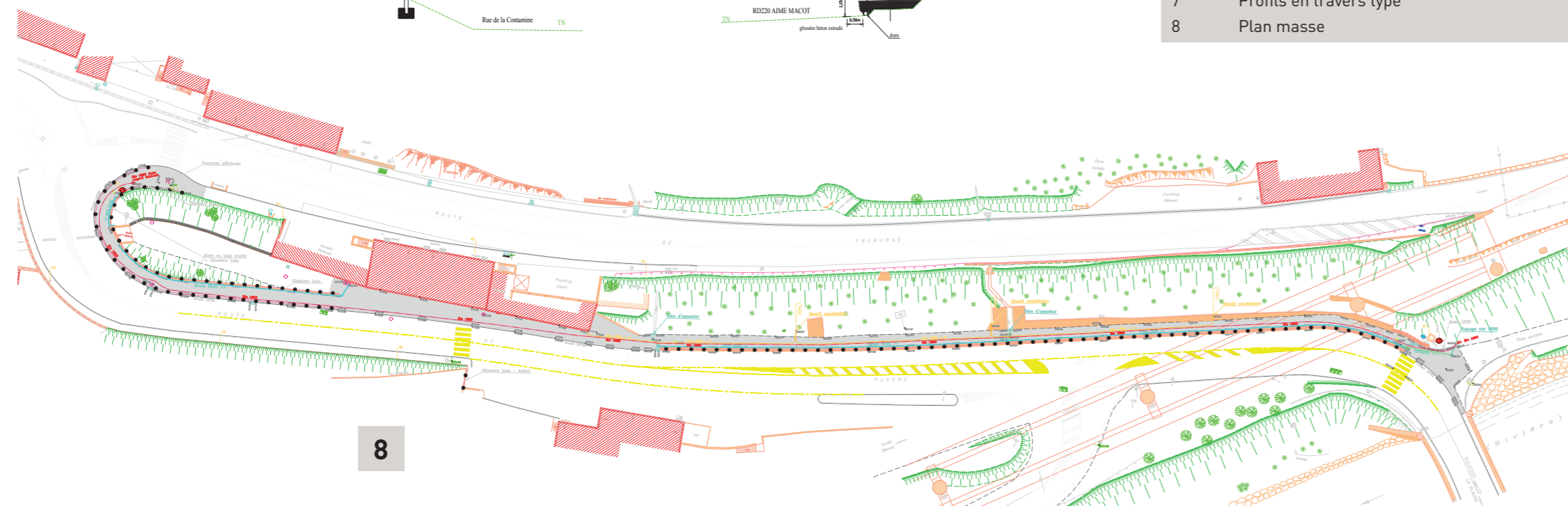
7

Section courante aval  
PROFIL EN TRAVERS TYPE



### Légende

- 1 Plan de situation
- 2 Partie amont (soutènement bois)
- 3 Partie amont (section courante)
- 4 Partie amont (départ)
- 5 et 6 Partie aval (glissière béton)
- 7 Profils en travers type
- 8 Plan masse



8



ALTITUDES VRD

67, chemin de la Charrette  
73200 Albertville

04 79 38 06 64

contact@altitudes-vrd.fr

[www.altitudes-vrd.fr](http://www.altitudes-vrd.fr)

