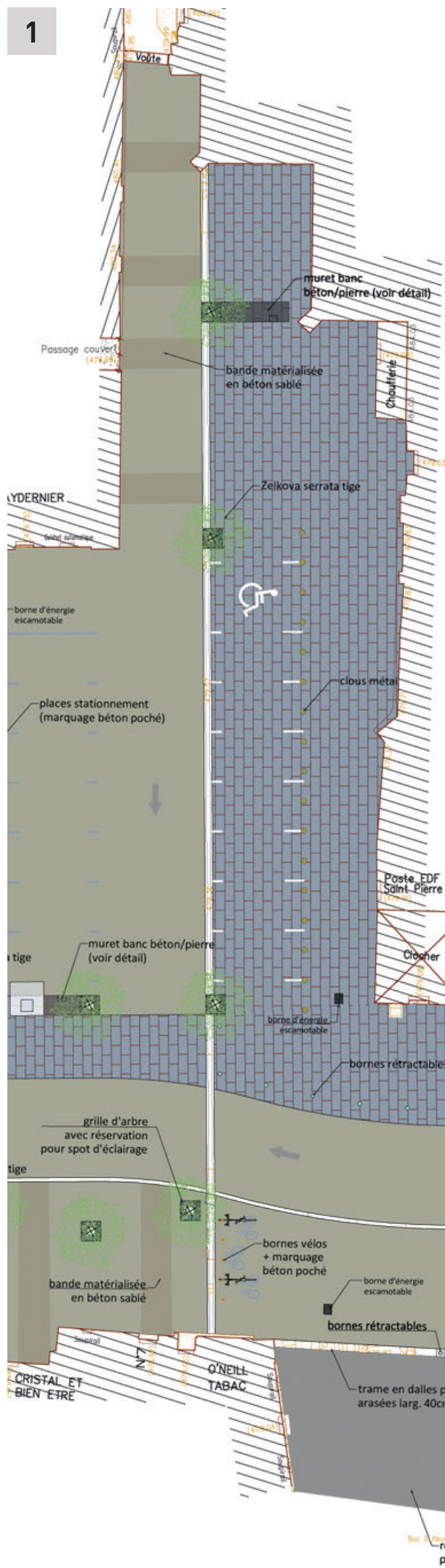


1



2



3



4



Légende

- 1 Plan masse
- 2 Corbeille
- 3 Plot masse
- 4 Bornes
- 5 Les 3 Vallées
- 6 Centre historique
- 7 Déplacements
- 8 Coupe de la place
- 9 Scénario 4

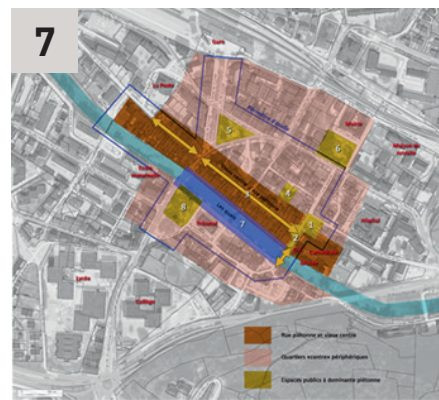
5



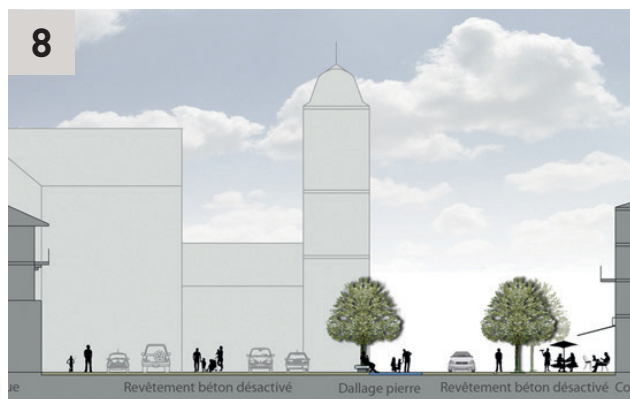
6



7



8



9



MOÛTIERS

RÉAMÉNAGEMENT URBAIN DE LA PLACE DU MARCHÉ, PLACE SAINT-PIERRE ET DU VIEUX-PONT

INFRASTRUCTURES

MAÎTRE D'OUVRAGE

Ville de Moûtiers (73600)

Contact : M. le Maire

MISSION

Diagnostic, programmation et faisabilité

Maitrise d'œuvre complète

DESCRIPTIF DU PROJET

L'étude préliminaire comprend la réalisation d'un diagnostic complet du centre ville élargi, en lien avec le territoire communal. Approche paysagère, urbanistique, étude du stationnement et des circulations permettant d'établir plusieurs scénarios d'aménagement, de gestion et de développement du centre ville (et plus particulièrement du centre historique et des rues adjacentes). Cette première phase préliminaire aboutit à un plan d'ensemble accompagné d'une charte et d'un programme d'aménagement, d'un phasage et d'un chiffrage sommaire.

Cette mission s'étend à une maîtrise d'œuvre complète de requalification du centre historique [place du Marché, place Saint-Pierre et Vieux Pont], tenant compte du caractère patrimonial du site (cathédrale classée). Mise en valeur du site par un traitement de qualité (utilisation de la pierre, de mobiliers qualitatifs, reprise de l'éclairage,...) affirmant le caractère prioritaire des piétons afin d'offrir une véritable place de vie et d'animation à la ville.

INFOS PROJET

Date | 2011

Groupement | Villes & Territoires - Altitudes VRD - GCCE (Mise en lumière) - Bonnard Manning (Architecte du patrimoine)

Mandataire | Villes & Territoires

Chef de projet Altitudes VRD | Christophe Aron

Coût des travaux | 630 000 € HT

Étendue du projet | 3200 m²

N° d'Affaire | 10-009

ALTITUDES VRD

67, chemin de la Charrette
73200 Albertville

04 79 38 06 64

contact@altitudes-vrd.fr

www.altitudes-vrd.fr

