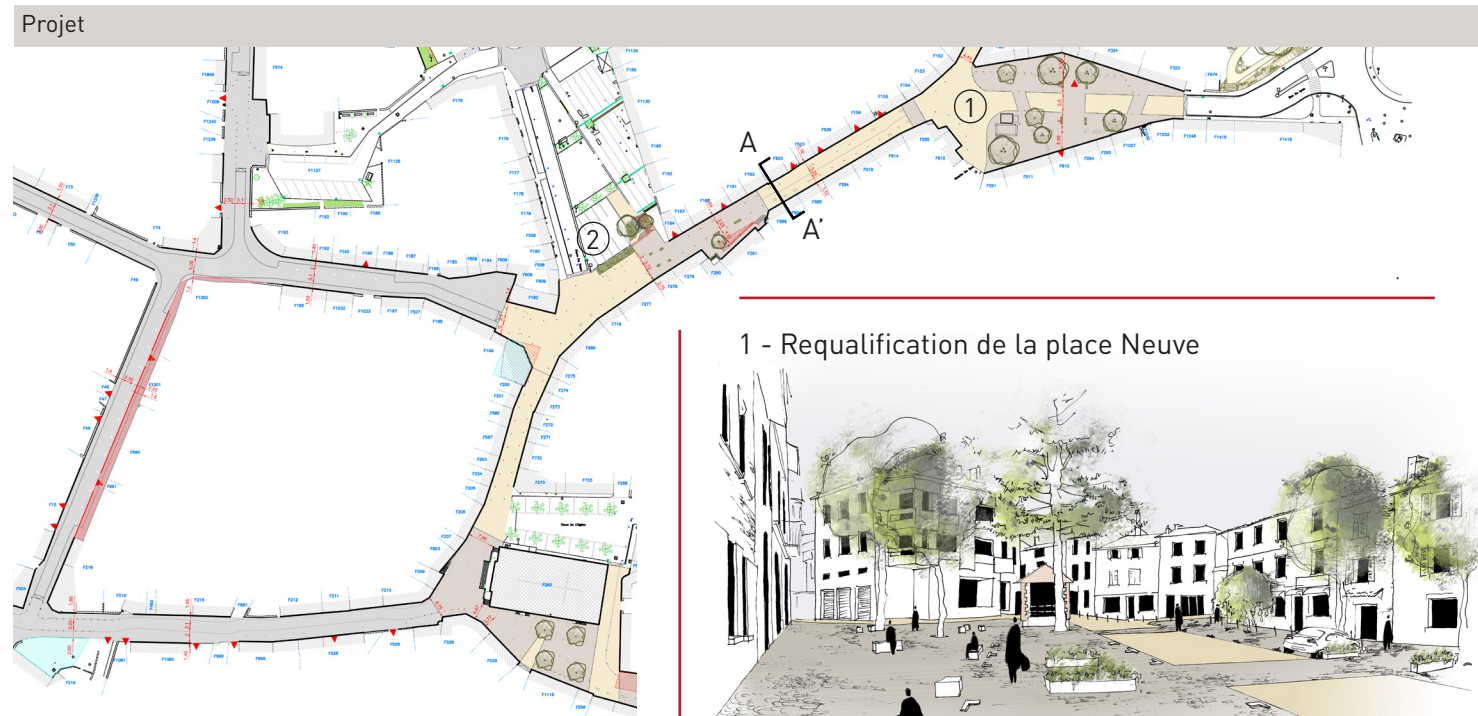
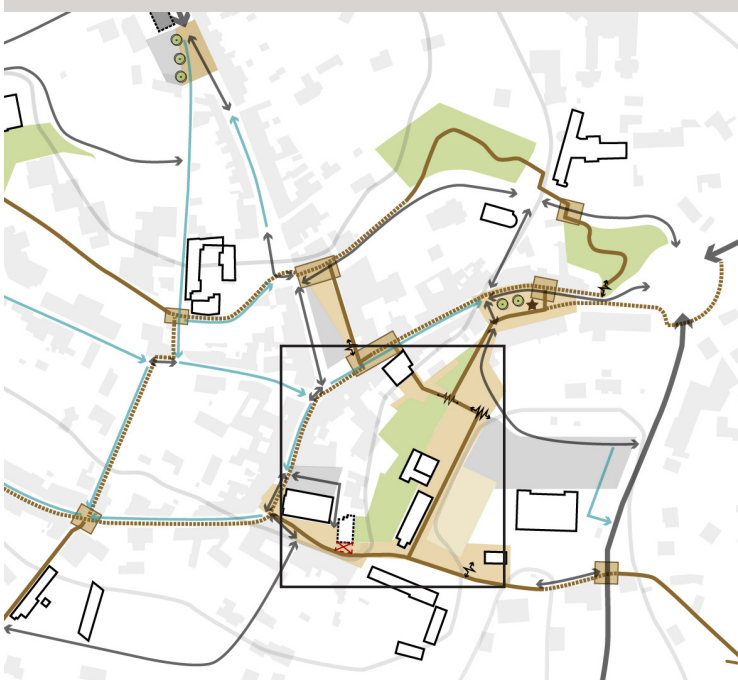


Scénario 1



Scénario 2



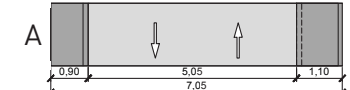
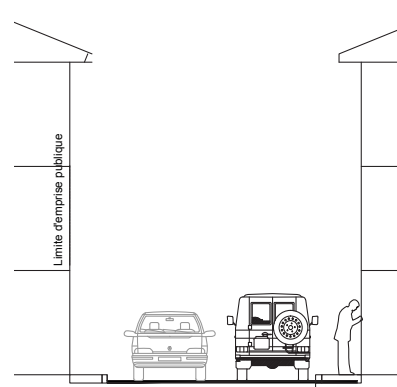
1 - Requalification de la place Neuve



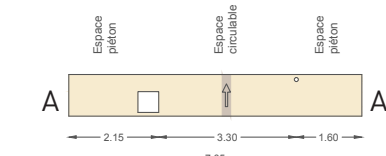
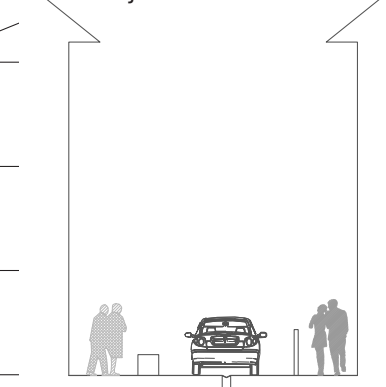
2 - Requalification de la partie basse de la place du Plâtre



Existant



Projet



SAINT-LAURENT DE CHAMOUSSET

PROJET DE REAMENAGEMENT DU CENTRE-BOURG

INFRASTRUCTURES

MAÎTRE D'OUVRAGE

Commune de Saint-Laurent de Chamousset (69930)
Contact : M. le Maire

MISSION

Diagnostic, propositions d'aménagement, concertation et avant-projet sommaire.

DESRIPTIF DU PROJET

Les espaces publics actuels du centre-bourg sont contraints par les formes d'urbanisation anciennes (rues étroites), la topographie et par les nombreux usages qu'ils doivent satisfaire (stationnement, circulation des poids-lourds en transit notamment). La priorité jadis donnée aux besoins de circulation induit des aménagements en contradiction avec les besoins actuels (piétons, terrasse, commerces). Les contraintes liées à la circulation des véhicules en transit encouragent la municipalité à travailler sur un projet de déviation entre les RD4 et RD81. Cette infrastructure permettra d'apaiser le centre-bourg à requalifier.

Le diagnostic, à travers la réalisation de relevés précis et d'une enquête de stationnement, a permis d'identifier la grande faiblesse des aménagements piétons, d'autant plus préjudiciable que les équipements et services sont dispersés dans le centre-bourg, et qu'il existe une tension au niveau du stationnement dans les secteurs résidentiels au sud.

Des scénarii ont permis d'explorer les possibilités d'aménagement. Le scénario retenu instaure la mise en place de voiries en sens unique, permettant de libérer du foncier, offrant ainsi des cheminements piétons confortables et sécurisés, ainsi qu'une réponse aux problèmes ponctuels de stationnement.

Le projet d'aménagement a été développé au niveau APS sur l'ensemble des rues du centre-bourg, avec une ambition forte sur la qualité des espaces publics et la place accordée au piéton (traitement paysager, revêtements, mobilier).

INFOS PROJET

Date | 2015-2016
Groupement | ARTER - Altitudes VRD
Mandataire | ARTER
Chef de projet Altitudes VRD | Christophe Aron
Étendue du projet | ensemble de la commune
N° d'Affaire | 15-008



67, chemin de la Charrette
73200 Albertville

04 79 38 06 64

contact@altitudes-vrd.fr

www.altitudes-vrd.fr

