



- Légende**
- 1 état initial
  - 2 concassage du terre-pierre
  - 3 mise en œuvre de la grave-bitume
  - 4 réalisation de la couche de roulement
  - 5 hélistation en 2024



# COURCHEVEL

## AMÉNAGEMENT DE L'HÉLISTATION À L'ALTIPOINT DE COURCHEVEL

### INFRASTRUCTURES




**MAÎTRE D'OUVRAGE**  
Commune de Courchevel (73120)  
Contact : M. le Directeur des Services Techniques

**MISSION**  
Études préliminaires et maîtrise d'œuvre complète

**DESRIPTIF DU PROJET**  
Depuis 2010, la commune de Courchevel avait pour projet la réalisation de travaux permettant l'agrandissement de la plateforme de stationnement des hélicoptères et l'aménagement d'une FATO (Final Approach and Take Off area) optimisant et augmentant ainsi sa capacité d'accueil et la sécurité de son trafic. En travaux depuis 10 ans, l'espace créé offrait la possibilité d'une hélistation. Courchevel souhaitait que son hélistation se fonde dans le paysage, notamment par l'utilisation de matériaux adaptés. Cette hélistation homologuée devait être utilisable en conditions de vol à vue, de jour, et destinée au :  
-transport public et commercial  
-transport privé  
-opérations de secours hélicoptérés  
ALTITUDES VRD a répondu à cet appel d'offre en groupement avec PELAGOS AÉRO, pour ce qui concerne le volet réglementaire de la mission.  
ALTITUDES VRD a proposé de réaliser une hélistation comportant 20 plots de stationnement, 10 sur un revêtement en enrobés (dont 8 permettent des opérations rotor tournant) et 10 supplémentaires de l'autre côté de la FATO, sur un mélange terre-pierre.  
Pour tenir compte de l'exploitation hivernale de l'hélistation, les plots sont matérialisés par des cercles de peinture de couleur jaune, rapidement redessinés en cas de chutes de neige.  
Les enrobés existants devant les locaux du SAF sont conservés autant que faire se peut.

**INFOS PROJET**  
Date | 2022  
Groupement | Altitudes VRD - Pelagos Aéro  
Mandataire | Altitudes VRD  
Chef de projet Altitudes VRD | Christophe Aron  
Étendue du projet | 25 800 m<sup>2</sup>  
Coût des travaux | 453 800 € HT  
N° d'Affaire | 22-310

  
**ALTITUDES VRD**

 67, chemin de la Charrette  
73200 Albertville  
 04 79 38 06 64  
 contact@altitudes-vrd.fr

[www.altitudes-vrd.fr](http://www.altitudes-vrd.fr)

